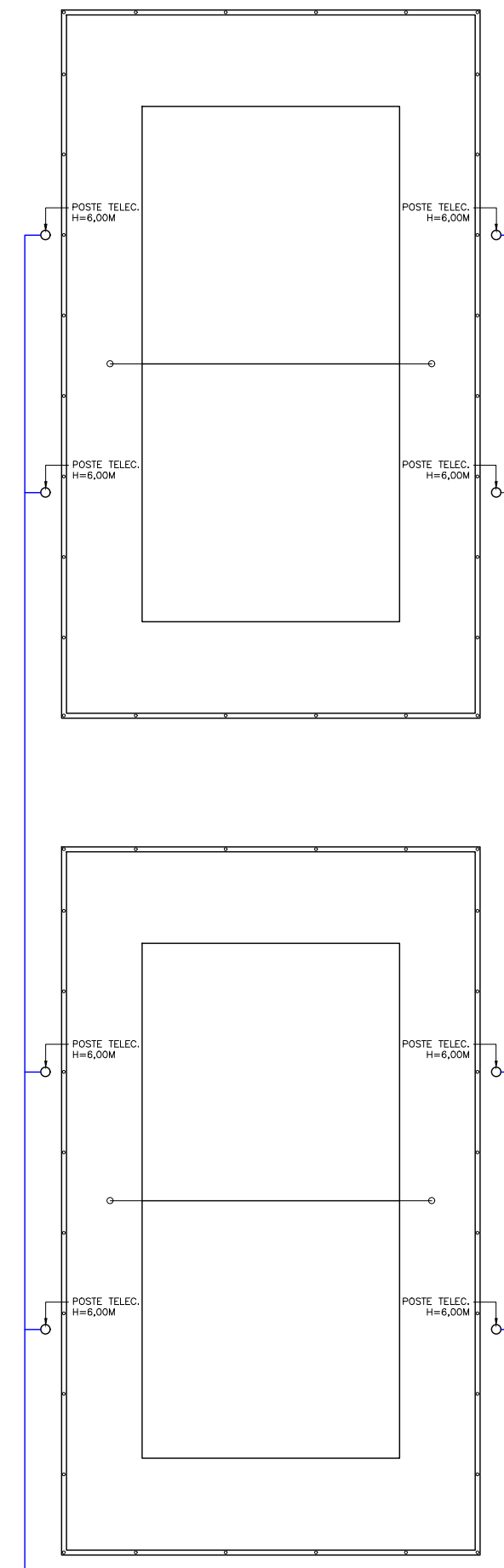
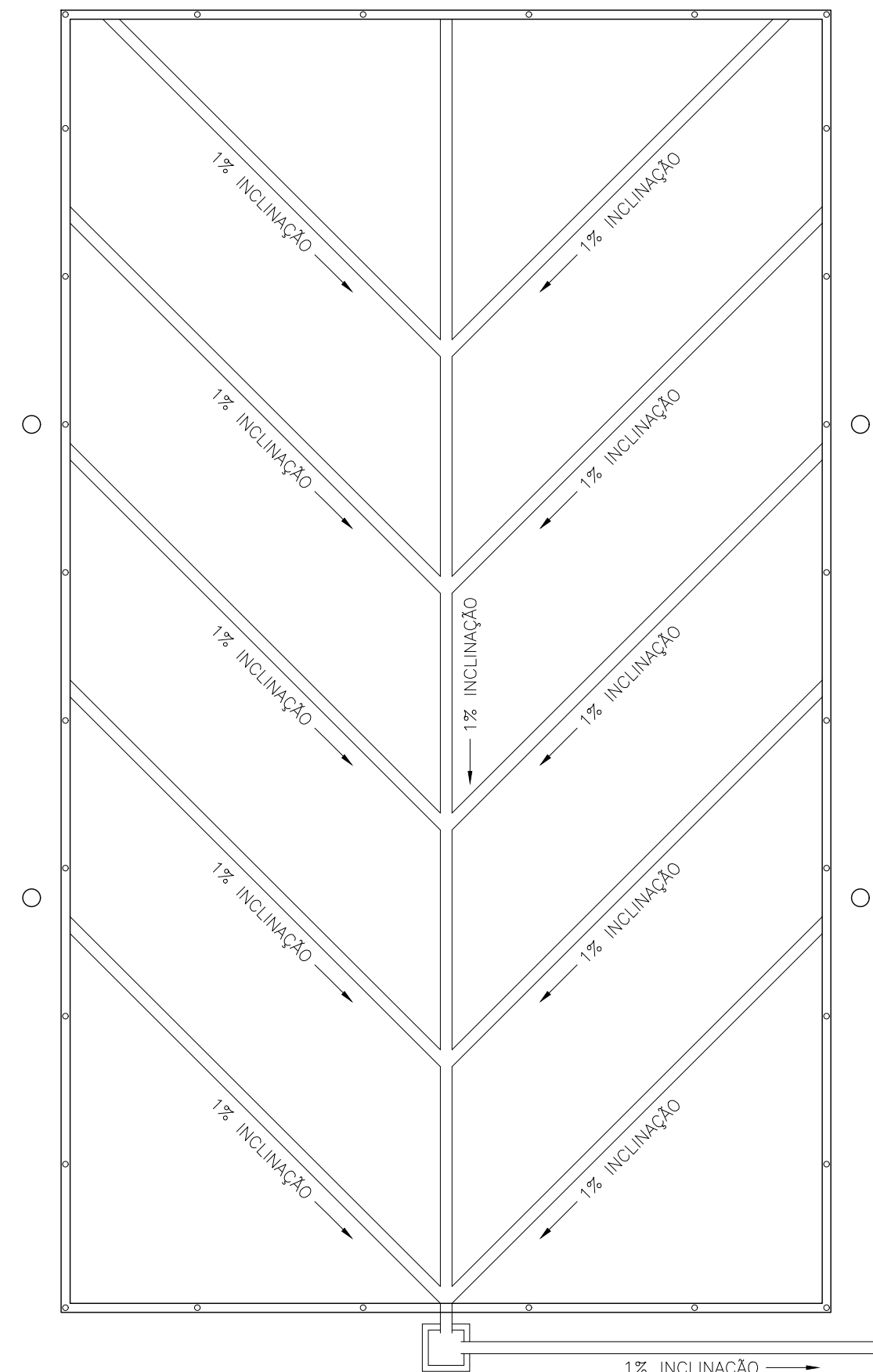
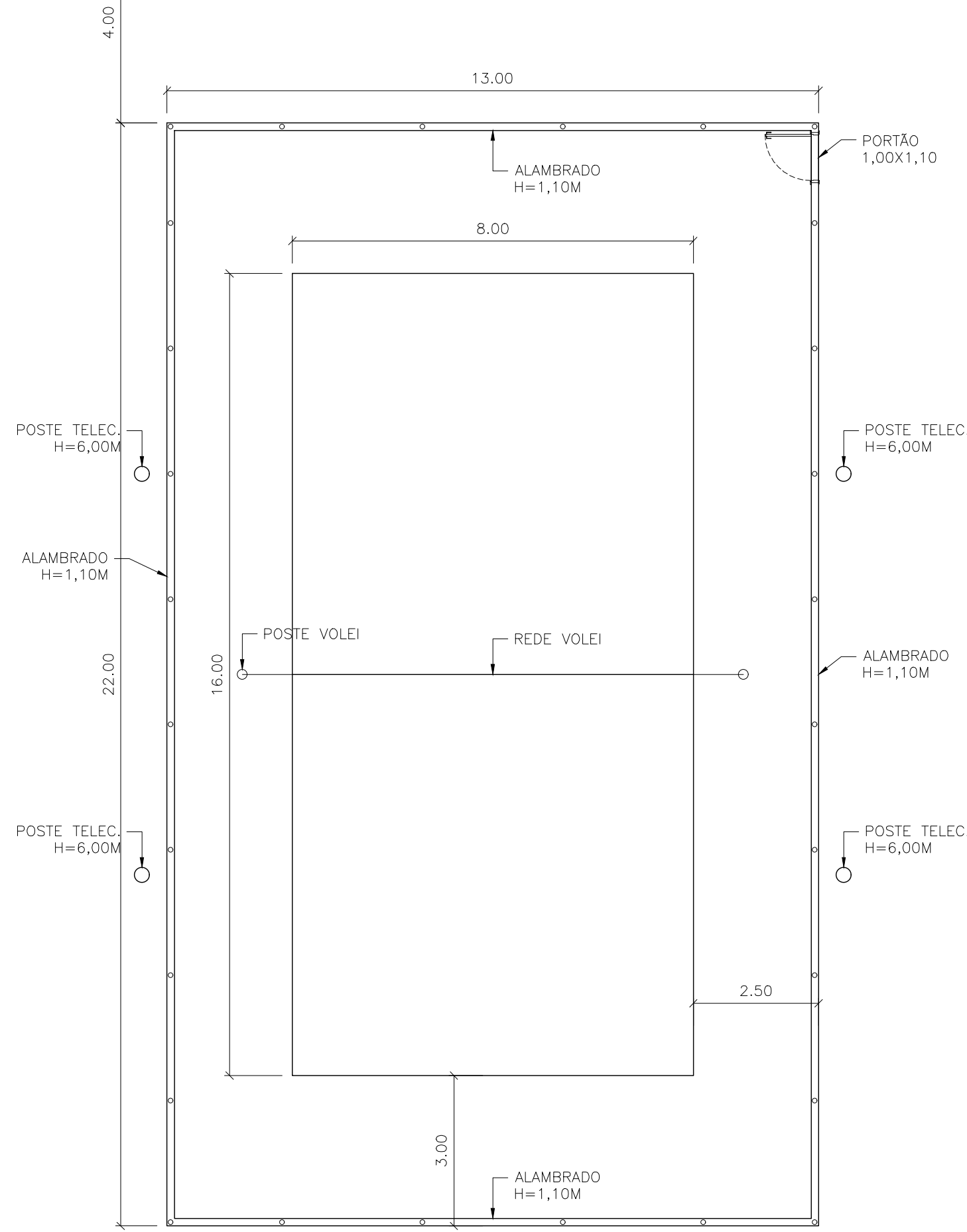


3 VISTA LATERAL  
ESCALA 1:150



4 ELÉTRICA  
ESCALA 1:200

1 PLANTA BAIXA  
ESCALA 1:100

2 DRENAGEM  
ESCALA 1:100

## PROJETO ARQUITETÔNICO

FOLHA  
01 / 01

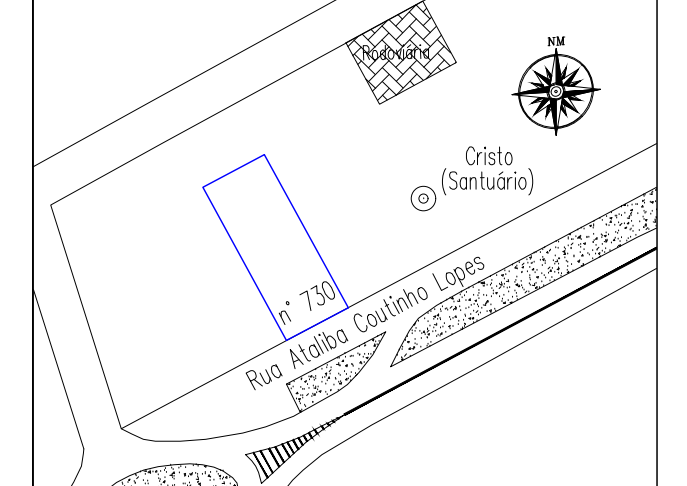
ESCALA: INDICADA

PROJETO DE CONSTRUÇÃO DE QUADRAS DE AREIA

PROPRIETÁRIO:  
PREFEITURA MUNICIPAL DE ÓLEO  
Rua Ataliba Coutinho Lopes, 730  
Vila Martins

MUNICÍPIO  
ÓLEO  
COMARCA  
PIRAJÚ  
ESTADO  
SÃO PAULO  
DATA  
AGOSTO/2023

PLANTA DE LOCALIZAÇÃO S/ ESCALA



QUADRO DE ÁREAS		ÁREA	%
ÁREA A CONSTRUIR	572,00m²	100,00%	

JORDÃO ANTÔNIO VIDOTTO  
PREFEITO MUNICIPAL

DIONY VALENTIM DOS SANTOS  
ENGENHEIRO CIVIL  
CREA/SP: 5070220616

ART N°: 28027230231308908